


<b>Departamento del Valle del Cauca</b>    <b>Gobernación</b>	<b>MANUAL DE CONTRATACIÓN</b>  <b>ACTA FINAL DE CUMPLIMIENTO DE EJECUCIÓN DEL CONTRATO</b>	Código: FO-M9-P2-18
		Versión: 02
		Fecha de Aprobación: 17/06/2019
		Página: 1 de 5

**CONTRATO NÚMERO:** 1.330.17.13-7550 **FECHA:** 11 DE JUNIO DE 2025

**CONTRATANTE:** DEPARTAMENTO DEL VALLE DEL CAUCA

**DEPENDENCIA:** SECRETARÍA DE AMBIENTE Y DESARROLLO SOSTENIBLE

**CONTRATISTA:** LEIDY JOHANA GRANADA RIVERA

**VALOR:** \$2.500.000 DOS MILLONES QUINIENTOS MIL PESOS M/CTE.

**DISPONIBILIDAD PRESUPUESTAL:** CDP No. 5500006315 del 22 de MAYO 2025

**REGISTRO PRESUPUESTAL:** RPC No. 5600085314 del 11 de JUNIO 2025

**FUENTE DE FINANCIACION:** LIBRE DESTINACION

**PLAZO:** HASTA EL 30 DE JUNIO DE 2025, CONTADOS DESDE LA FECHA DE INICIO QUE FIGURA EN EL SECOPII.

**SUPERVISOR:** CARLOS HUMBERTO GORDILLO LORZA

**OBJETO:** PRESTAR LOS SERVICIOS DE APOYO A LA GESTIÓN COMO GUARDABOSQUES EN LA SECRETARIA DE AMBIENTE Y DESARROLLO SOSTENIBLE, CON EL FIN DE APOYAR LA REALIZACIÓN DE LAS ACTIVIDADES ASOCIADAS AL PROYECTO "CONSERVACIÓN DE ÁREAS DE IMPORTANCIA ESTRATÉGICAS PARA LA PARA LA PROTECCION DEL RECURSO HIDRICO EN CUENCAS HIDROGRAFICAS EN EL DEPARTAMENTO DEL VALLE DEL CAUCA.

LOS SUSCRITOS **CARLOS HUMBERTO GORDILLO LORZA** PORTADOR DE LA CÉDULA DE CIUDADANÍA NÚMERO 6.200.147 DE BUGALAGRANDE-VALLE, ACTUANDO COMO **SUPERVISOR** Y LEIDY JOHANA GRANADA RIVERA **PORTADOR** DE LA CÉDULA DE CIUDADANÍA NÚMERO 1.112.299.307 DE RIOFRIO-VALLE COMO OBRANDO COMO **CONTRATISTA**, NOS REUNIMOS EN LAS INSTALACIONES DEL SECRETARIA DE AMBIENTE Y DESARROLLO SOSTENIBLE, CON EL OBJETIVO DE ACORDAR Y SUSCRIBIR EL ACTA FINAL DE CUMPLIMIENTO DE EJECUCIÓN DEL CONTRATO.

QUE EN CUMPLIMIENTO DEL OBJETO CONTRACTUAL SE ESTABLECIERON LAS OBLIGACIONES A CARGO DEL CONTRATISTA LOS CUALES SE DETERMINARON EN:

1. DESARROLLAR Y/O ACOMPAÑAR ACCIONES ENTORNO A LA PROTECCIÓN, CUIDADO Y MANEJO DE LOS RECURSOS ECOSISTÉMICOS ASOCIADOS A LOS PREDIOS ARTÍCULO 111 LEY 99 DE 1993 ADQUIRIDOS POR LA GOBERNACIÓN DEL VALLE DEL CAUCA, SEGÚN SEA ASIGNADO POR EL SUPERVISOR.

2. APOYAR Y FOMENTAR INICIATIVAS COMUNITARIAS RURALES Y URBANAS QUE COMPRENDAN LA SIEMBRA DE ESPECIES VEGETALES NATIVAS EN EL DEPARTAMENTO DEL VALLE DEL CAUCA CON EL FIN DE REFORESTAR ÁREAS DE PROTECCIÓN DEL RECURSO HÍDRICO.



<b>Departamento del Valle del Cauca</b>    <b>Gobernación</b>	<b>MANUAL DE CONTRATACIÓN ACTA FINAL DE CUMPLIMIENTO DE EJECUCIÓN DEL CONTRATO</b>	Código: FO-M9-P2-18
		Versión: 02
		Fecha de Aprobación: 17/06/2019
		Página: 2 de 5

3. ACOMPAÑAR LOS EVENTOS, MESAS DE TRABAJO, FERIAS Y DEMÁS ACTIVIDADES PROGRAMADAS POR LA SECRETARÍA DE AMBIENTE Y DESARROLLO SOSTENIBLE.

4. SEGUIR LAS DIRECTRICES IMPARTIDAS POR EL SUPERVISOR CON EL FIN DE CUMPLIR CON LOS OBJETIVOS FIJADOS POR EL MODELO INTEGRADO DE PLANEACIÓN Y GESTIÓN – MIPG.

5. CUMPLIR CON LAS DEMÁS ACTIVIDADES QUE LE SEAN ASIGNADAS POR EL SUPERVISOR.

6. PRODUCTO: LEVANTAR UN INFORME DETALLADO DEL ESTADO ACTUAL DEL PREDIO ADQUIRIDO POR LA GOBERNACIÓN DEL VALLE DEL CAUCA, Y QUE SEA ASIGNADO POR SU SUPERVISOR. ESTE INFORME DEBERÁ INCLUIR FOTOGRAFÍAS EN LOS DIVERSOS PERIODOS DE TIEMPO EN LA CUAL SE EVALÚE EL ESTADO DE LA COBERTURA BOScosa Y DE OTROS RECURSOS NATURALES.

QUE, DE CONFORMIDAD CON LO ANTERIOR, EL CONTRATISTA CUMPLIÓ A CABALIDAD CON EL 100% DE LA EJECUCIÓN DEL OBJETO CONTRACTUAL Y SUS CORRESPONDIENTES OBLIGACIONES ESPECÍFICAS.


**OBLIGACIÓN # 1. DESARROLLAR Y/O ACOMPAÑAR ACCIONES ENTORNO A LA PROTECCIÓN, CUIDADO Y MANEJO DE LOS RECURSOS ECOSISTÉMICOS ASOCIADOS A LOS PREDIOS ARTÍCULO 111 LEY 99 DE 1993 ADQUIRIDOS POR LA GOBERNACIÓN DEL VALLE DEL CAUCA, SEGÚN SEA ASIGNADO POR EL SUPERVISOR.**

Cumpliendo con las obligaciones contractuales asignadas a la contratista, realizó 4 visitas al predio “La Selva”, que se encuentra con ubicación geográfica sobre la cordillera occidental, en el Corregimiento de Salónica, vereda Morroplancho alto, Municipio de Riofrio Valle, predio que fue asignado por el supervisor Carlos Humberto Gordillo Lorza, para hacer seguimiento una vez por semana, cumpliendo con la obligación número uno, y donde se resalta las condiciones actuales del predio durante el tiempo de transcurrido el proceso contractual con aspectos relevantes, como que el predio posee una condición climática fría debido a que se encuentra con una altitud aproximada de 2000 msnm, además cuenta con especies variedad de especies nativas con una amplia área de tierra donde se fomenta la conservación y protección de flora y fauna autóctonas. Estos lugares son de vital importancia para preservar el equilibrio ecológico y garantizar la continuidad de las especies propias de la región.

En cuanto a la flora, este predio con especies nativas se caracteriza por albergar una diversidad de plantas autóctonas, es decir plantas que son originarias del lugar y que han evolucionado de forma adaptativa en su entorno. Estas especies nativas suelen estar perfectamente adaptadas a las condiciones climáticas, de suelo y de agua de la región, lo que permite sobrevivir y reproducirse con éxito.

En relación con el suelo, el predio “La Selva”, que cuenta con especies nativas, mantiene un suelo saludable y en buen estado de conservación, para continuar con ello se debe evitar prácticas que puedan causar erosión del suelo, como la deforestación indiscriminada, la sobreexplotación de los



<b>Departamento del Valle del Cauca</b>    <b>Gobernación</b>	<b>MANUAL DE CONTRATACIÓN</b> <b>ACTA FINAL DE CUMPLIMIENTO DE EJECUCIÓN DEL CONTRATO</b>	Código: FO-M9-P2-18
		Versión: 02
		Fecha de Aprobación: 17/06/2019
		Página: 3 de 5

recursos naturales o el uso excesivo de productos químicos de predios vecinos que se puedan esparcir en el ambiente y afectar el ecosistema.

En cuanto al agua, la espesa selva, protege el entorno acuífero que atraviesa el predio y esto ayuda a la conservación y preservación del recurso hídrico que además abastece el acueducto comunitario de la vereda Morroplancho, esto se logra a través de prácticas de manejo responsable en la captación y buen aprovechamiento del agua que hace que la cuenca hidrográfica sea sostenible. También se resalta que la comunidad evita la contaminación del agua mediante el uso responsable de productos químicos y la gestión adecuada de residuos.

En resumen, el predio “La Selva”, es un ecosistema que promueve la conservación de especies nativas, la flora y fauna autóctonas y las condiciones de suelo y agua son sostenibles en el tiempo desempeñando un papel crucial en la protección del medio ambiente y en la preservación de la biodiversidad.

**OBLIGACIÓN # 2. APOYAR Y FOMENTAR INICIATIVAS COMUNITARIAS RURALES Y URBANAS QUE COMPRENDAN LA SIEMBRA DE ESPECIES VEGETALES NATIVAS EN EL DEPARTAMENTO DEL VALLE DEL CAUCA CON EL FIN DE REFORESTAR ÁREAS DE PROTECCIÓN DEL RECURSO HÍDRICO.**

Realizó por parte de la contratista una jornada de reforestación en la vereda Madrigal, ubicada en el municipio de Riofrio. Esta iniciativa formaba parte de un esfuerzo mas amplio para restaurar los ecosistemas vitales para la protección del agua en el Valle del Cauca. El objetivo principal fue contribuir a la restauración ecológica y a la conservación de la biodiversidad. Durante esta actividad se sembraron varias especies nativas como quiebrabarrigos, caracolí, vainillos, guadua y espino de monos, elegidos por su capacidad para proteger el suelo y mejorar la retención de la humedad.

**OBLIGACION # 3 ACOMPAÑAR LOS EVENTOS, MESAS DE TRABAJO, FERIAS Y DEMÁS ACTIVIDADES PROGRAMADAS POR LA SECRETARÍA DE AMBIENTE Y DESARROLLO SOSTENIBLE.**

Cumpliendo con una de las obligaciones más completa del proceso contractual que es la participación en ferias, mesas de trabajo y eventos programados por la Secretaría; la contratista se vinculó de forma proactiva en las actividades ambientales programadas y ejecutadas destacándose de la siguiente manera:

Se llevo a cabo una reunión en la vereda la Vigorosa del municipio de Riofrio, donde se discutieron temas importantes sobre la protección del agua. Durante el dialogo, se resaltó la importancia de sembrar especies nativas para conservar las fuentes hídricas, mejorar la salud del suelo y fortalecer la biodiversidad local. El objetivo principal fue coordinar acciones para organizar una jornada de siembra, involucrando a diferentes actores de la comunidad. Participaron contratistas de Alcaldía y otros miembros de la comunidad, y todos contribuimos a esta iniciativa ambiental desde nuestros respectivos



Departamento del Valle del Cauca    Gobernación	<b>MANUAL DE CONTRATACIÓN</b> <b>ACTA FINAL DE</b> <b>CUMPLIMIENTO DE</b> <b>EJECUCIÓN DEL CONTRATO</b>	Código: FO-M9-P2-18
		Versión: 02
		Fecha de Aprobación: 17/06/2019
		Página: 4 de 5

roles. Se hizo hincapié en que el uso de especies nativas ayuda a adaptarse mejor al entorno y a retener más humedad en el suelo, lo que favorece la recuperación del ecosistema. También obviar la necesidad de trabajar juntos para asegurar el éxito de esta jornada y fortalecer el compromiso comunitario con la restauración ecológica y la protección del agua.

**OBLIGACION # 4 SEGUIR LAS DIRECTRICES IMPARTIDAS POR EL SUPERVISOR CON EL FIN DE CUMPLIR CON LOS OBJETIVOS FIJADOS POR EL MODELO INTEGRADO DE PLANEACIÓN Y GESTIÓN – MIPG.**

Participó de manera virtual en la capacitación de la productividad en el trabajo programa de la Secretaría de Ambiente y Desarrollo Sostenible, implementado por el Modelo Integrado de Planeación y Gestión (MIPG) que ha sido clave para mejorar la productividad. Este modelo permite alinear nuestras acciones con los objetivos estratégicos, optimizando recursos y fortaleciendo la toma de decisiones. Gracias a la estandarización de procesos y a la transparencia, se ha logrado aumentar la eficiencia en la gestión ambiental, facilitando el cumplimiento de normativas y mejorando la participación ciudadana. De este modo, se trabaja de manera más efectiva hacia un desarrollo sostenible que beneficie a toda la comunidad.

**OBLIGACION # 5 PRODUCTO: ELABORAR UN INFORME DETALLADO DEL ESTADO ACTUAL DEL PREDIO ADQUIRIDO POR LA GOBERNACIÓN DEL VALLE DEL CAUCA, Y QUE SEA ASIGNADO POR SU SUPERVISOR. ESTE INFORME DEBERÁ INCLUIR FOTOGRAFÍAS EN LOS DIVERSOS PERIODOS DE TIEMPO EN LA CUAL SE EVALÚE EL ESTADO DE LA COBERTURA BOSCOSA Y DE OTROS RECURSOS NATURALES.**

Realizó las visitas correspondientes al contrato, recopilando evidencias mensualmente para elaborar un informe detallado del estado del predio La Selva, dando cumplimiento a las actividades contractuales asignadas.


Cumplió con la obligación asignada durante la ejecución del contrato para recopilar la información y los datos en la presentación del producto que compila el seguimiento mensual para el predio La Selva, que tiene asignado para su contrato.

Realizó las visitas correspondientes en el respectivo contrato, para dar cumplimiento a dicha actividad, recopilando evidencias mes a mes, con el fin de levantar un informe detallado de las condiciones en las cuales se encuentra el predio La Selva asignado por el Ingeniero Carlos Humberto Gordillo, Supervisor encargado de las actividades contractuales de mi labor.

**OBLIGACION # 6 CUMPLIR CON LAS DEMÁS ACTIVIDADES QUE LE SEAN ASIGNADAS POR EL SUPERVISOR.**

La contratista cumplió con las actividades asignadas, recopiló, procesó los datos y anexó las evidencias necesarias para consolidar la información solicitada siguiendo las directrices asignadas.



<b>Departamento del Valle del Cauca</b>    <b>Gobernación</b>	<b>MANUAL DE CONTRATACIÓN ACTA FINAL DE CUMPLIMIENTO DE EJECUCIÓN DEL CONTRATO</b>	Código: FO-M9-P2-18
		Versión: 02
		Fecha de Aprobación: 17/06/2019
		Página: 5 de 5

Compartió en redes sociales las labores que se realizan dentro de la Secretaría, con el fin de resaltar el alcance del desarrollo de nuestras actividades dentro de la misma, enfatizando la importancia del compromiso y la proactividad en el cumplimiento de las obligaciones asignadas por el supervisor.

Realizó las actividades establecidas durante el presente proceso contractual, para el procesamiento de los datos recolectados, describiendo y anexando los datos necesarios para consolidar la información solicitada, con la respectiva directriz asignada por el supervisor.

EL CONTRATISTA PRESENTÓ EL DOCUMENTO DE TÉCNICO DE GESTIÓN, CON LAS RESPECTIVAS EVIDENCIAS Y ANEXOS.

**QUE EL BALANCE DE EJECUCIÓN FÍSICA ES EL SIGUIENTE:**

VALOR TOTAL DEL CONTRATO:	\$2.500.000
VALOR EJECUTADO:	\$2.500.000
VALOR NO EJECUTADO:	\$0
PORCENTAJE DE EJECUCIÓN:	100%


**QUE EL BALANCE DE EJECUCIÓN FINANCIERO ES EL SIGUIENTE:**

VALOR TOTAL DEL CONTRATO:	\$ 2.500.000
ANTICIPO:	\$0
AMORTIZACIÓN ANTICIPO:	\$0
PAGO ANTICIPADO:	\$0
PAGOS PARCIALES:	\$2.500.000
INTERÉS MORATORIO:	\$0
TOTAL PAGADO:	\$2.500.000
SALDO A FAVOR DEL CONTRATISTA:	\$0
SALDO A FAVOR DEL DEPARTAMENTO:	\$0

EN CONSECUENCIA, LAS PARTES, UNA VEZ LEÍDA Y APROBADA LA PRESENTE ACTA, SE SUSCRIBE EN LA CIUDAD DE CALI (VALLE), A LOS TREINTA Y UN (30) DÍAS DEL MES DE JUNIO DEL AÑO 2025.

CON LA FIRMA DE LA PRESENTE EL CONTRATISTA SE OBLIGA A CARGARLA EN LA PLATAFORMA DEL SECOP II.

  
 CARLOS HUMBERTO GORDILLO  
 LORZA  
 C.C. 6.200.147  
**SUPERVISOR**

  
 LEIDY JOHANA GRANADA  
 RIVERA  
 CC. 1.112.299.307  
**CONTRATISTA**